

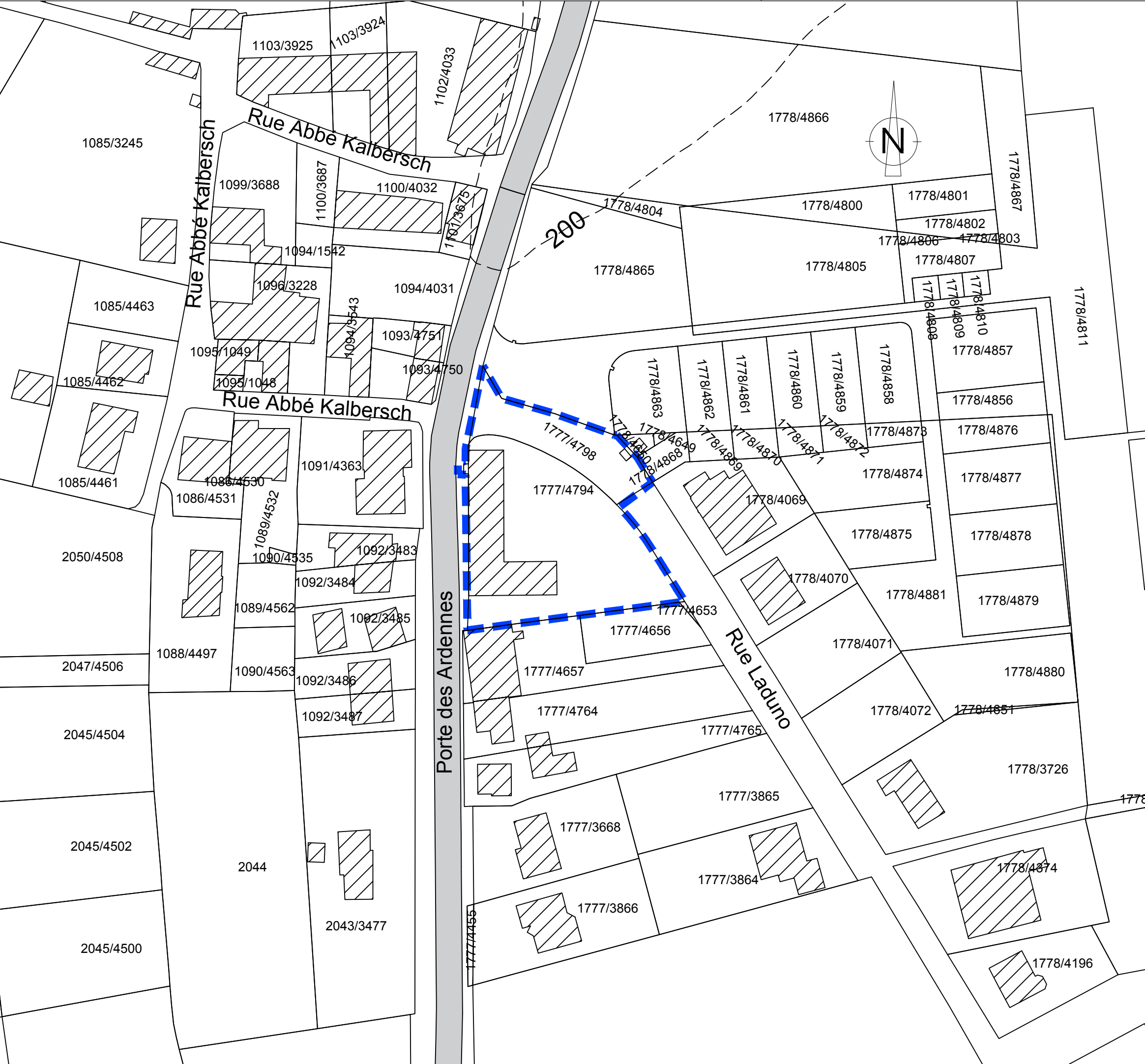
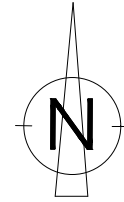


LEGENDE

-  Zone objet de la demande de modification
-  courbes de niveaux du terrain existant (équidistance: 5 mètres)



**SITUATION CADASTRALE**  
Administration communale d' Erpeldange - sur - Sûre  
"E43"

DATE: 21/04/2021  
E194331/xx21e100.dwg - Rév. 0  
Fond de plan: PCN(2020)  
Administration du Cadastre et de la Topographie (Copie et reproduction interdites)

ECHELLE : 1/1000 ème

