


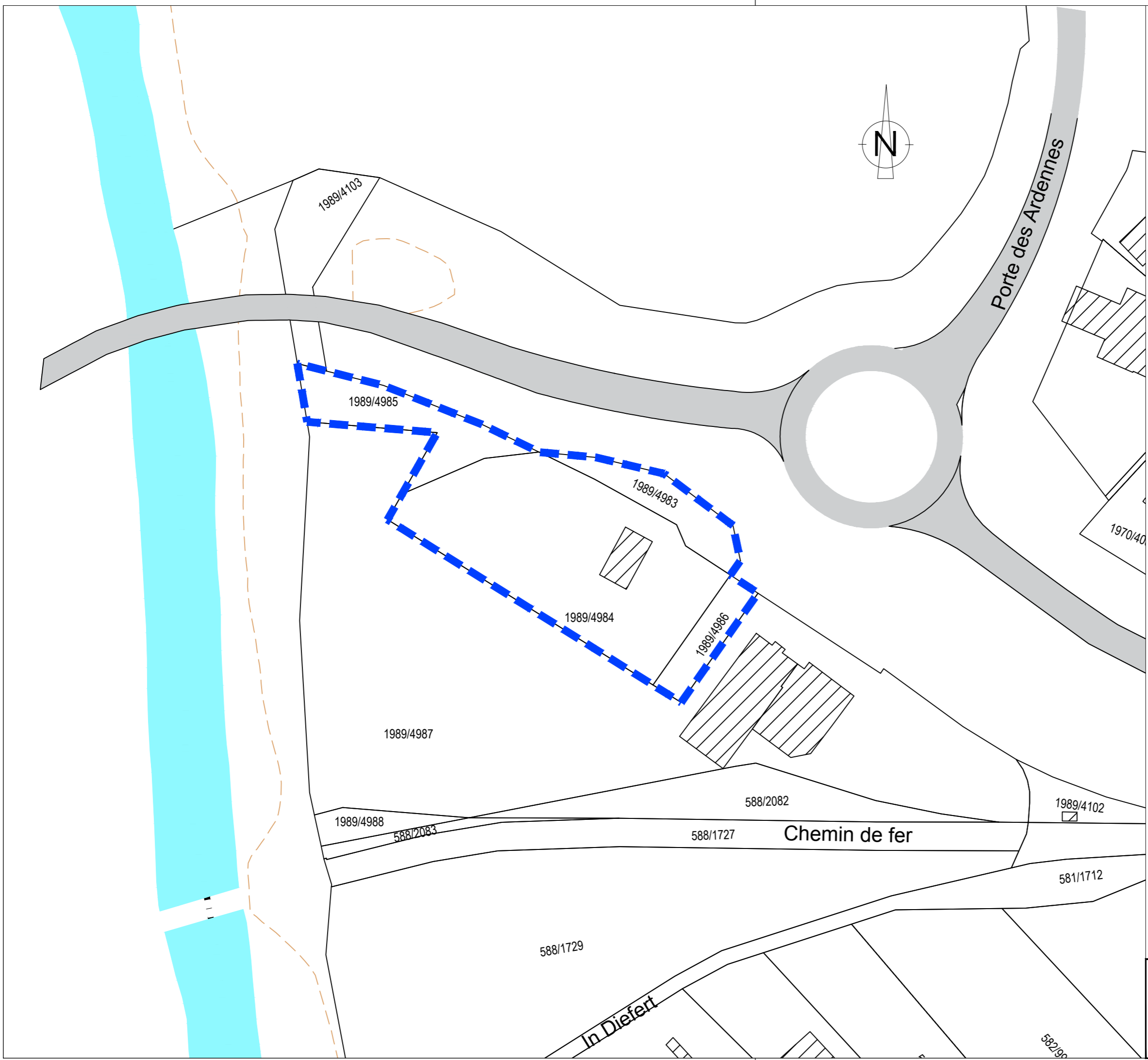
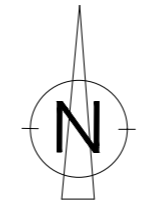


LEGENDE

-  Limite communale
-  Zone objet de la demande de modification
-  courbes de niveaux du terrain existant



SITUATION CADASTRALE
Administration communale d' Erpeldange - sur - Sûre
"Dreieck"

DATE: 11/08/2020  ECHELLE : 1/1000 ème

E194331/xx20e100.dwg - Rév. 0
Fond de plan: PCN(2020)
Administration du Cadastre et de la Topographie (Copie et reproduction interdites)

