










PROJET DE PLAN D'AMENAGEMENT GENERAL
 LOCALITE D'ERPELDANGE
 SUP PHASE 2
 EVALUATION DES INCIDENCES ENVIRONNEMENTALES

Echelle: 1:3000 (A1) N° plan: 01/A
 Date: 28/04/2017 Auteur: BP




Légende

-  Limite de la localité
-  Limite PAG en vigueur
-  Parcelles
-  Surfaces analysées
-  Commodo
-  Cadastre des sites potentiellement pollués
-  Rivière






Zones relatives à la gestion de l'eau

-  HQ10
-  HQ100





Zones relatives à la protection de la nature


-  Réseau natura 2000 - Zone "habitats"
-  Réserve naturelle RN RF 03 Scharflay
-  Zone oiseaux

Biotopes protégés par l'art.17 de la loi du 19 juillet 2004

-  Arbre feuillus
-  Arbres fruitiers
-  Haie libre
-  Chemin vert en herbe
-  Murs en pierres sèches

Eléments complémentaires

-  Corridor écologique / coulée verte
-  Habitats d'espèces protégées (art.17 et/ou art.20) / à titre indicatif et non exhaustif
-  Surfaces pour mesures CEF (art.20) à titre indicatif et non exhaustif
-  Terrains potentiels pour compensations (biotopes et habitats art.17)

0 62,5 125 250 m 

GEOPORTAL 2016 © ORIGINE MINISTRE DE L'ENVIRONNEMENT
 DROITS RESERVES A L'ETAT
 DU GRAND-DUCHÉ DE LUXEMBOURG (2016)
 COPIE ET REPRODUCTION INTERDITE
 BD-L-TC © ORIGINE CADASTRE DROITS RESERVES A L'ETAT
 DU GRAND-DUCHÉ DE LUXEMBOURG (2010)
 COPIE ET REPRODUCTION INTERDITE
 PCN © ORIGINE CADASTRE DROITS RESERVES A L'ETAT
 DU GRAND-DUCHÉ DE LUXEMBOURG (2012)
 COPIE ET REPRODUCTION INTERDITE

